

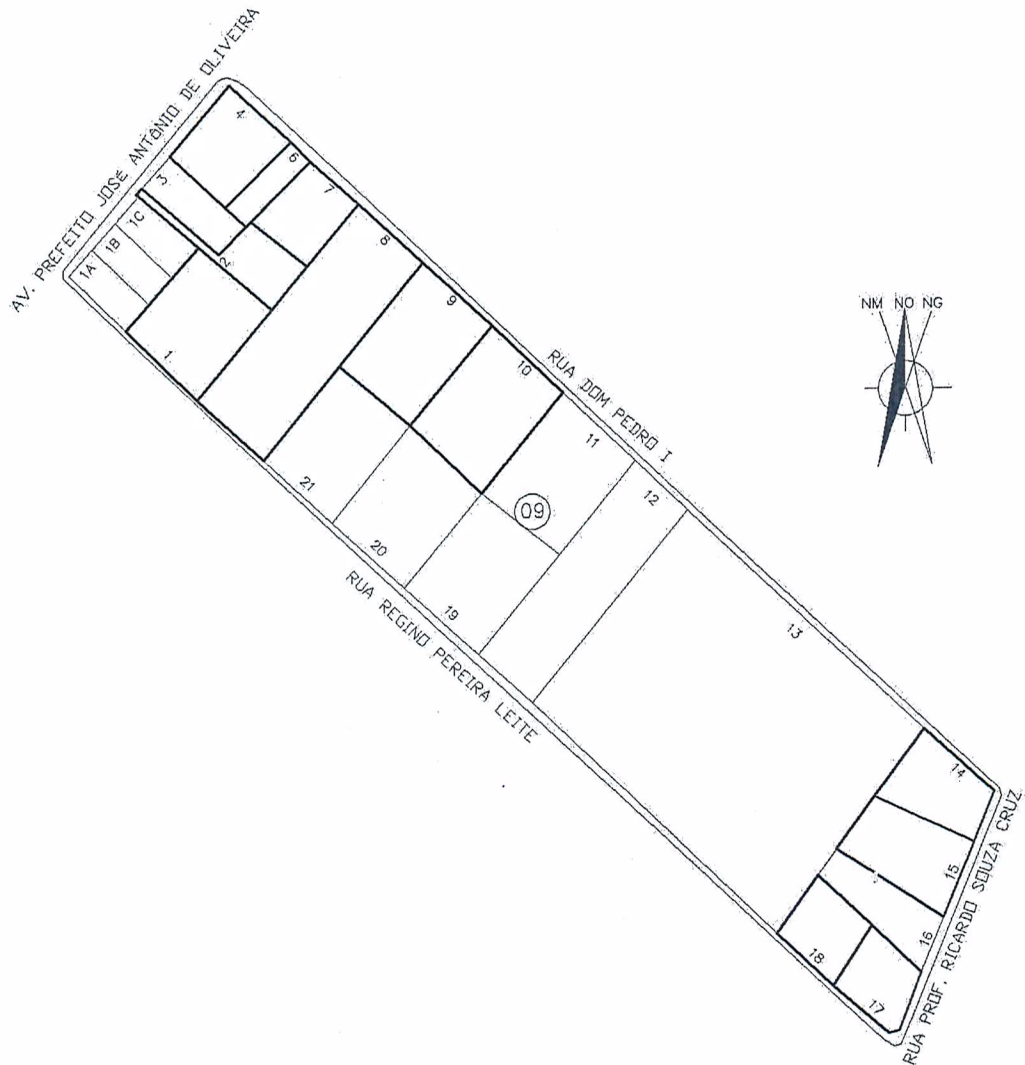


PREFEITURA MUNICIPAL DE MORRO DA GARÇA

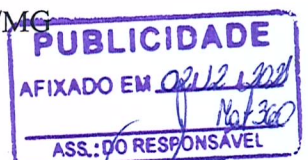
Estado de Minas Gerais
CNPJ: 17.695.040/0001-06

EDITAL

EDITAL DE REGULARIZAÇÃO FUNDIÁRIA URBANA. PRAZO 30 (TRINTA) DIAS. O PREFEITO MUNICIPAL DE MORRO DA GARÇA/MG, no uso de suas atribuições legais, FAZ SABER aos terceiros eventualmente interessados, da Matrícula desconhecida do Cartório de Imóveis de Curvelo/MG, e aos proprietários confrontantes, que tramita perante o Município procedimento de regularização fundiária, que tem por objetivo regularizar a núcleo urbano informal consolidado no local denominado de Bairro POMPÉIA, sendo que o perímetro abrangido pela demarcação/regularização é a seguinte:



Praça São Sebastião, Nº 440, Centro, CEP: 39.248-000 – Morro da Garça/MG
CNPJ: 17.695.040/0001-06 Telefone: (38) 3725-1105 / 3725-1110





PREFEITURA MUNICIPAL DE MORRO DA GARÇA

Estado de Minas Gerais
CNPJ: 17.695.040/0001-06

Lote: 01 **Endereço do imóvel:** Rua Regino Pereira Leite, Nº 759.
Área do imóvel: 540,87 m²

Ocupante identificado: MARIA DOS ANJOS PIRES

Memorial Descritivo: O ponto de partida 0=PP tem início nas coordenadas Norte:7.950.072,097m, Leste:541.955,406m e seguindo no azimute 314°12'24" numa distância de 21.90 metros com RUA REGINO PEREIRA LEITE vamos ao ponto 01; deflexionando à direita no azimute 40°50'37" e seguindo divisa com Lote-1A numa distância de 7.81 metros vamos ao ponto 02; deflexionando à direita no azimute 40°50'01" e seguindo divisa com Lote-1B numa distância de 7.81 metros vamos ao ponto 03; deflexionando à direita no azimute 41°16'42" e seguindo divisa com Lote-1C numa distância de 8.80 metros vamos ao ponto 04; deflexionando à direita no azimute 130°26'23" e seguindo divisa com Lote-2 numa distância de 21.13 metros vamos ao ponto 05; deflexionando à direita no azimute 219°21'50" e seguindo divisa com Lote-8 numa distância de 25.87 metros vamos ao ponto 0=PP, fechando o perímetro e completando a descrição.

Lote: 1A **Endereço do imóvel:** Av. Prefeito José Antônio de Oliveira, S/N.
Área do imóvel: 136,26 m²

Ocupante identificado: ENIVALDO PIRES GONÇALVES

Memorial Descritivo: O ponto de partida 0=PP tem início nas coordenadas Norte:7.950.099,571m, Leste:541.927,161m e seguindo no azimute 40°49'55" numa distância de 7.79 metros com AV. PREFEITO JOSÉ ANTÔNIO DE OLIVEIRA vamos ao ponto 01; deflexionando à direita no azimute 134°07'06" e seguindo divisa com Lote-1B numa distância de 17.50 metros vamos ao ponto 02; deflexionando à direita no azimute 220°50'37" e seguindo divisa com Lote-1 numa distância de 7.81 metros vamos ao ponto 03; deflexionando à direita no azimute 314°12'24" e seguindo divisa com RUA REGINO PEREIRA LEITE numa distância de 17.50 metros vamos ao ponto 0=PP, fechando o perímetro e completando a descrição.

Lote: 1B **Endereço do imóvel:** Av. Prefeito José Antônio de Oliveira, S/N.
Área do imóvel: 136,47 m²

Ocupante identificado: LUCIA PIRES GONÇALVES

Memorial Descritivo: O ponto de partida 0=PP tem início nas coordenadas Norte:7.950.105,462m, Leste:541.932,251m e seguindo no azimute 40°49'55" numa distância de 7.81 metros com AV. PREFEITO JOSÉ ANTÔNIO DE OLIVEIRA vamos ao ponto 01; deflexionando à direita no azimute 134°06'23" e seguindo divisa com Lote-1C numa distância de 17.50 metros vamos ao ponto 02; deflexionando à direita no azimute 220°50'01" e seguindo divisa com Lote-1 numa distância de 7.81 metros vamos ao ponto 03; deflexionando à direita no azimute 314°07'06" e seguindo divisa com Lote-1A numa distância de 17.50 metros vamos ao ponto 0=PP, fechando o perímetro e completando a descrição.





PREFEITURA MUNICIPAL DE MORRO DA GARÇA

Estado de Minas Gerais
CNPJ: 17.695.040/0001-06

Lote: 1C **Endereço do imóvel:** Av. Prefeito José Antônio de Oliveira, Nº 330.
Área do imóvel: 145,31 m²

Ocupante identificado: REGINA DO SOCORRO PIRES GONÇALVES

Memorial Descritivo: O ponto de partida 0=PP tem início nas coordenadas Norte:7.950.111,371m, Leste:541.937,357m e seguindo no azimute 40°49'55" numa distância de 7.80 metros com AV. PREFEITO JOSÉ ANTÔNIO DE OLIVEIRA vamos ao ponto 01; deflexionando à direita no azimute 130°49'55" e seguindo divisa com Lote-2 numa distância de 17.54 metros vamos ao ponto 02; deflexionando à direita no azimute 221°16'42" e seguindo divisa com Lote-1 numa distância de 8.80 metros vamos ao ponto 03; deflexionando à direita no azimute 314°06'23" e seguindo divisa com Lote-1B numa distância de 17.50 metros vamos ao ponto 0=PP, fechando o perímetro e completando a descrição.

Lote: 02 **Endereço do imóvel:** Av. Prefeito José Antônio de Oliveira, Nº 761.
Área do imóvel: 239,81 m²

Ocupante identificado: ROSEMARY PIRES GONÇALVES

Memorial Descritivo: O ponto de partida 0=PP tem início nas coordenadas Norte:7.950.118,054m, Leste:541.942,313m e seguindo no azimute 41°20'46" numa distância de 2.00 metros com AV. PREFEITO JOSÉ ANTÔNIO DE OLIVEIRA vamos ao ponto 01; deflexionando à direita no azimute 131°17'41" e seguindo divisa com Lote-3 numa distância de 22.58 metros vamos ao ponto 02; deflexionando à direita no azimute 43°58'28" e seguindo divisa com Lote-3 numa distância de 8.52 metros vamos ao ponto 03; deflexionando à direita no azimute 43°58'28" e seguindo divisa com Lote-6 numa distância de 1.65 metros vamos ao ponto 04; deflexionando à direita no azimute 129°21'50" e seguindo divisa com Lote-7 numa distância de 15.83 metros vamos ao ponto 05; deflexionando à direita no azimute 219°21'50" e seguindo divisa com Lote-8 numa distância de 12.22 metros vamos ao ponto 06; deflexionando à direita no azimute 310°26'23" e seguindo divisa com Lote-1 numa distância de 21.13 metros vamos ao ponto 07; deflexionando à direita no azimute 310°49'55" e seguindo divisa com Lote-1C numa distância de 17.54 metros vamos ao ponto 08; deflexionando à direita no azimute 310°49'55" e seguindo divisa com AV. PREFEITO JOSÉ ANTÔNIO DE OLIVEIRA numa distância de 0.62 metros vamos ao ponto 0=PP, fechando o perímetro e completando a descrição.

Lote: 03 **Endereço do imóvel:** Av. Prefeito José Antônio de Oliveira, S/N.
Área do imóvel: 203,05 m²

Ocupante identificado: HUMBERTO MOREIRA DE CARVALHO

Memorial Descritivo: O ponto de partida 0=PP tem início nas coordenadas Norte:7.950.119,180m, Leste:541.943,304m e seguindo no azimute 41°20'46" numa distância de 9.24 metros com AV. PREFEITO JOSÉ ANTÔNIO DE OLIVEIRA vamos ao ponto 01; deflexionando à direita no azimute 132°51'37" e seguindo divisa com Lote-4 numa distância de 16.72 metros vamos ao ponto 02; deflexionando à direita no azimute 133°49'22" e seguindo divisa com Lote-6 numa distância de 6.26 metros vamos ao ponto 03; deflexionando à direita no azimute 223°58'28" e seguindo divisa com Lote-2 numa distância de 8.52 metros vamos ao ponto 04; deflexionando à direita no azimute 311°17'41" e seguindo divisa com Lote-2 numa

Praça São Sebastião, Nº 440, Centro, CEP: 39.248-000 – Morro da Garça/MG
CNPJ: 17.695.040/0001-06 Telefone: (38) 3725-1105 / 3725-1110





PREFEITURA MUNICIPAL DE MORRO DA GARÇA

Estado de Minas Gerais

CNPJ: 17.695.040/0001-06

distância de 22.58 metros vamos ao ponto 0=PP, fechando o perímetro e completando a descrição.

Lote: 04 **Endereço do imóvel:** Rua Dom Pedro I, S/N **Área do imóvel:** 365,03 m²

Ocupante identificado: LUCIANO DE PAIVA DINIZ

Memorial Descritivo: O ponto de partida 0=PP tem início nas coordenadas Norte:7.950.142,128m, Leste:541.962,464m e seguindo no azimute 132°57'04" numa distância de 18.71 metros com RUA DOM PEDRO I vamos ao ponto 01; deflexionando à direita no azimute 224°43'34" e seguindo divisa com Lote-6 numa distância de 20.60 metros vamos ao ponto 02; deflexionando à direita no azimute 312°51'37" e seguindo divisa com Lote-3 numa distância de 16.72 metros vamos ao ponto 03; deflexionando à direita no azimute 39°11'43" e seguindo divisa com AV. PREFEITO JOSÉ ANTÔNIO DE OLIVEIRA numa distância de 20.66 metros vamos ao ponto 0=PP, fechando o perímetro e completando a descrição.

Lote: 06 **Endereço do imóvel:** Rua Dom Pedro I, N° 403 **Área do imóvel:** 125,38 m²

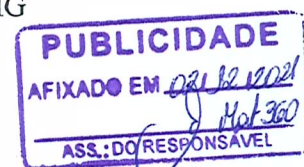
Ocupante identificado: FATIMA MARIA SOARES LEITE

Memorial Descritivo: O ponto de partida 0=PP tem início nas coordenadas Norte:7.950.129,378m, Leste:541.976,161m e seguindo no azimute 136°33'46" numa distância de 6.00 metros com RUA DOM PEDRO I vamos ao ponto 01; deflexionando à direita no azimute 223°58'28" e seguindo divisa com Lote-7 numa distância de 18.67 metros vamos ao ponto 02; deflexionando à direita no azimute 223°58'28" e seguindo divisa com Lote-2 numa distância de 1.65 metros vamos ao ponto 03; deflexionando à direita no azimute 313°49'22" e seguindo divisa com Lote-3 numa distância de 6.26 metros vamos ao ponto 04; deflexionando à direita no azimute 44°43'34" e seguindo divisa com Lote-4 numa distância de 20.60 metros vamos ao ponto 0=PP, fechando o perímetro e completando a descrição.

Lote: 07 **Endereço do imóvel:** Rua Dom Pedro I, N° 407 **Área do imóvel:** 276,26 m²

Ocupante identificado: MARIA DA PIEDADE PIRES GONÇALVES

Memorial Descritivo: O ponto de partida 0=PP tem início nas coordenadas Norte:7.950.125,021m, Leste:541.980,286m e seguindo no azimute 131°46'57" numa distância de 14.34 metros com RUA DOM PEDRO I vamos ao ponto 01; deflexionando à direita no azimute 219°21'50" e seguindo divisa com Lote-8 numa distância de 18.00 metros vamos ao ponto 02; deflexionando à direita no azimute 309°21'50" e seguindo divisa com Lote-2 numa distância de 15.83 metros vamos ao ponto 03; deflexionando à direita no azimute 43°58'28" e seguindo divisa com Lote-6 numa distância de 18.67 metros vamos ao ponto 0=PP, fechando o perímetro e completando a descrição.





PREFEITURA MUNICIPAL DE MORRO DA GARÇA
Estado de Minas Gerais
CNPJ: 17.695.040/0001-06

Lote: 08 Endereço do imóvel: Rua Dom Pedro I, Nº 387 **Área do imóvel:** 1.094,38 m²

Ocupante identificado: MUNICIPIO DE MORRO DA GARÇA/MG

Memorial Descritivo: O ponto de partida 0=PP tem início nas coordenadas Norte:7.950.115,464m, Leste:541.990,982m e seguindo no azimute 132°47'34" numa distância de 19.30 metros com RUA DOM PEDRO I vamos ao ponto 01; deflexionando à direita no azimute 218°48'51" e seguindo divisa com Lote-9 numa distância de 29.35 metros vamos ao ponto 02; deflexionando à direita no azimute 218°48'51" e seguindo divisa com Lote-21 numa distância de 26.64 metros vamos ao ponto 03; deflexionando à direita no azimute 312°23'45" e seguindo divisa com RUA REGINO PEREIRA LEITE numa distância de 19.83 metros vamos ao ponto 04; deflexionando à direita no azimute 39°21'50" e seguindo divisa com Lote-1 numa distância de 25.87 metros vamos ao ponto 05; deflexionando à direita no azimute 39°21'50" e seguindo divisa com Lote-2 numa distância de 12.22 metros vamos ao ponto 06; deflexionando à direita no azimute 39°21'50" e seguindo divisa com Lote-7 numa distância de 18.00 metros vamos ao ponto 0=PP, fechando o perímetro e completando a descrição.

Lote: 09 Endereço do imóvel: Rua Dom Pedro I, S/N **Área do imóvel:** 591,20 m²

Ocupante identificado: _____

Memorial Descritivo: O ponto de partida 0=PP tem início nas coordenadas Norte:7.950.102,352m, Leste:542.005,145m e seguindo no azimute 132°47'34" numa distância de 20.58 metros com RUA DOM PEDRO I vamos ao ponto 01; deflexionando à direita no azimute 219°02'37" e seguindo divisa com Lote-10 numa distância de 28.41 metros vamos ao ponto 02; deflexionando à direita no azimute 310°10'49" e seguindo divisa com Lote-21 numa distância de 20.42 metros vamos ao ponto 03; deflexionando à direita no azimute 38°48'51" e seguindo divisa com Lote-8 numa distância de 29.35 metros vamos ao ponto 0=PP, fechando o perímetro e completando a descrição.

Lote: 10 Endereço do imóvel: Rua Dom Pedro I, Nº 381 **Área do imóvel:** 610,55 m²

Ocupante identificado: MARIA CIRLENE DE OLIVEIRA

Memorial Descritivo: O ponto de partida 0=PP tem início nas coordenadas Norte:7.950.088,374m, Leste:542.020,243m e seguindo no azimute 133°32'19" numa distância de 21.53 metros com RUA DOM PEDRO I vamos ao ponto 01; deflexionando à direita no azimute 218°53'28" e seguindo divisa com Lote-11 numa distância de 28.40 metros vamos ao ponto 02; deflexionando à direita no azimute 313°29'51" e seguindo divisa com Lote-20 numa distância de 21.60 metros vamos ao ponto 03; deflexionando à direita no azimute 39°02'37" e seguindo divisa com Lote-9 numa distância de 28.41 metros vamos ao ponto 0=PP, fechando o perímetro e completando a descrição.



PREFEITURA MUNICIPAL DE MORRO DA GARÇA

Estado de Minas Gerais

CNPJ: 17.695.040/0001-06

Lote: 11 **Endereço do imóvel:** Rua Dom Pedro I, S/N **Área do imóvel:** 601,51 m²

Ocupante identificado: _____

Memorial Descritivo: O ponto de partida 0=PP tem início nas coordenadas Norte:7.950.073,547m, Leste:542.035,847m e seguindo no azimute 133°32'20" numa distância de 21.90 metros com RUA DOM PEDRO I vamos ao ponto 01; deflexionando à direita no azimute 218°44'10" e seguindo divisa com Lote-12 numa distância de 26.57 metros vamos ao ponto 02; deflexionando à direita no azimute 308°44'10" e seguindo divisa com Lote-19 numa distância de 21.90 metros vamos ao ponto 03; deflexionando à direita no azimute 38°53'28" e seguindo divisa com Lote-10 numa distância de 28.40 metros vamos ao ponto 0=PP, fechando o perímetro e completando a descrição.

Lote: 12 **Endereço do imóvel:** Rua Regino Pereira Leite, N° 300

Área do imóvel: 874,42 m²

Ocupante identificado: MARIA APARECIDA DA SILVEIRA E SILVA

Memorial Descritivo: O ponto de partida 0=PP tem início nas coordenadas Norte:7.950.058,461m, Leste:542.051,723m e seguindo no azimute 133°28'17" numa distância de 16.00 metros com RUA DOM PEDRO I vamos ao ponto 01; deflexionando à direita no azimute 218°45'13" e seguindo divisa com Lote-13 numa distância de 54.68 metros vamos ao ponto 02; deflexionando à direita no azimute 312°23'45" e seguindo divisa com RUA REGINO PEREIRA LEITE numa distância de 16.00 metros vamos ao ponto 03; deflexionando à direita no azimute 38°48'51" e seguindo divisa com Lote-19 numa distância de 28.41 metros vamos ao ponto 04; deflexionando à direita no azimute 38°44'10" e seguindo divisa com Lote-11 numa distância de 26.57 metros vamos ao ponto 0=PP, fechando o perímetro e completando a descrição.

Lote: 13 **Endereço do imóvel:** Rua Dom Pedro I, S/N **Área do imóvel:** 3.998,02 m²

Ocupante identificado: MARIO LEITE DE SOUSA

Memorial Descritivo: O ponto de partida 0=PP tem início nas coordenadas Norte:7.950.047,453m, Leste:542.063,334m e seguindo no azimute 133°28'19" numa distância de 71.52 metros com RUA DOM PEDRO I vamos ao ponto 01; deflexionando à direita no azimute 215°46'05" e seguindo divisa com Lote-14 numa distância de 18.60 metros vamos ao ponto 02; deflexionando à direita no azimute 215°46'05" e seguindo divisa com Lote-15 numa distância de 14.17 metros vamos ao ponto 03; deflexionando à direita no azimute 215°46'05" e seguindo divisa com Lote-16 numa distância de 7.02 metros vamos ao ponto 04; deflexionando à direita no azimute 215°18'37" e seguindo divisa com Lote-18 numa distância de 15.80 metros vamos ao ponto 05; deflexionando à direita no azimute 313°54'52" e seguindo divisa com RUA REGINO PEREIRA LEITE numa distância de 74.60 metros vamos ao ponto 06; deflexionando à direita no azimute 38°45'13" e seguindo divisa com Lote-12 numa distância de 54.68 metros vamos ao ponto 0=PP, fechando o perímetro e completando a descrição.



PREFEITURA MUNICIPAL DE MORRO DA GARÇA

Estado de Minas Gerais

CNPJ: 17.695.040/0001-06

Lote: 14 **Endereço do imóvel:** Rua Dom Pedro I, S/N **Área do imóvel:** 338,29 m²

Ocupante identificado: _____

Memorial Descritivo: O ponto de partida 0=PP tem início nas coordenadas Norte:7.949.998,250m, Leste:542.115,234m e seguindo no azimute 132°29'32" numa distância de 21.00 metros com RUA DOM PEDRO I vamos ao ponto 01; deflexionando à direita no azimute 201°39'38" e seguindo divisa com RUA PROF. RICARDO SOUZA CRUZ numa distância de 11.95 metros vamos ao ponto 02; deflexionando à direita no azimute 294°55'16" e seguindo divisa com Lote-15 numa distância de 24.20 metros vamos ao ponto 03; deflexionando à direita no azimute 35°46'05" e seguindo divisa com Lote-13 numa distância de 18.60 metros vamos ao ponto 0=PP, fechando o perímetro e completando a descrição.

Lote: 15 **Endereço do imóvel:** Rua Professor Ricardo de Souza Cruz, N° 299
Área do imóvel: 415,58 m²


Ocupante identificado: VANDA CLEIDE DE ALMEIDA

Memorial Descritivo: O ponto de partida 0=PP tem início nas coordenadas Norte:7.949.972,961m, Leste:542.126,309m e seguindo no azimute 202°19'37" numa distância de 18.00 metros com RUA PROF. RICARDO SOUZA CRUZ vamos ao ponto 01; deflexionando à direita no azimute 303°16'48" e seguindo divisa com Lote-16 numa distância de 27.98 metros vamos ao ponto 02; deflexionando à direita no azimute 35°46'05" e seguindo divisa com Lote-13 numa distância de 14.17 metros vamos ao ponto 03; deflexionando à direita no azimute 114°55'16" e seguindo divisa com Lote-14 numa distância de 24.20 metros vamos ao ponto 0=PP, fechando o perímetro e completando a descrição.

Lote: 16 **Endereço do imóvel:** Rua Professor Ricardo de Souza Cruz, S/N
Área do imóvel: 284,60 m²

Ocupante identificado: _____

Memorial Descritivo: O ponto de partida 0=PP tem início nas coordenadas Norte:7.949.956,310m, Leste:542.119,471m e seguindo no azimute 202°19'37" numa distância de 12.90 metros com RUA PROF. RICARDO SOUZA CRUZ vamos ao ponto 01; deflexionando à direita no azimute 313°59'46" e seguindo divisa com Lote-17 numa distância de 14.93 metros vamos ao ponto 02; deflexionando à direita no azimute 313°25'49" e seguindo divisa com Lote-18 numa distância de 16.32 metros vamos ao ponto 03; deflexionando à direita no azimute 35°46'05" e seguindo divisa com Lote-13 numa distância de 7.02 metros vamos ao ponto 04; deflexionando à direita no azimute 123°16'48" e seguindo divisa com Lote-15 numa distância de 27.98 metros vamos ao ponto 0=PP, fechando o perímetro e completando a descrição.





PREFEITURA MUNICIPAL DE MORRO DA GARÇA

Estado de Minas Gerais

CNPJ: 17.695.040/0001-06

Lote: 17 **Endereço do imóvel:** Rua Regino Pereira Leite, S/N

Área do imóvel: 248,09 m²

Ocupante identificado: _____

Memorial Descritivo: O ponto de partida 0=PP tem início nas coordenadas Norte:7.949.930,862m, Leste:542.107,479m e seguindo no azimute 311°07'02" numa distância de 16.07 metros com RUA REGINO PEREIRA LEITE vamos ao ponto 01; deflexionando à direita no azimute 32°26'30" e seguindo divisa com Lote-18 numa distância de 15.78 metros vamos ao ponto 02; deflexionando à direita no azimute 133°59'46" e seguindo divisa com Lote-16 numa distância de 14.93 metros vamos ao ponto 03; deflexionando à direita no azimute 200°20'58" e seguindo divisa com RUA PROF. RICARDO SOUZA CRUZ numa distância de 13.79 metros vamos ao ponto 04; deflexionando à direita no azimute 255°38'16" e seguindo divisa com RUA PROF. RICARDO SOUZA CRUZ numa distância de 2.37 metros vamos ao ponto 0=PP, fechando o perímetro e completando a descrição.

Lote: 18 **Endereço do imóvel:** Rua Regino Pereira Leite, N° 578

Área do imóvel: 260,35 m²

Ocupante identificado: MARIA MADALENA NETA E ALMEIDA

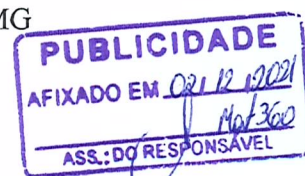
Memorial Descritivo: O ponto de partida 0=PP tem início nas coordenadas Norte:7.949.941,430m, Leste:542.095,371m e seguindo no azimute 312°53'56" numa distância de 17.10 metros com RUA REGINO PEREIRA LEITE vamos ao ponto 01; deflexionando à direita no azimute 35°18'37" e seguindo divisa com Lote-13 numa distância de 15.80 metros vamos ao ponto 02; deflexionando à direita no azimute 133°25'49" e seguindo divisa com Lote-16 numa distância de 16.32 metros vamos ao ponto 03; deflexionando à direita no azimute 212°26'30" e seguindo divisa com Lote-17 numa distância de 15.78 metros vamos ao ponto 0=PP, fechando o perímetro e completando a descrição.

Lote: 19 **Endereço do imóvel:** Rua Regino Pereira Leite, S/N

Área do imóvel: 606,94 m²

Ocupante identificado: JOSÉ ARNALDO DA SILVA

Memorial Descritivo: O ponto de partida 0=PP tem início nas coordenadas Norte:7.950.015,598m, Leste:542.017,289m e seguindo no azimute 312°23'45" numa distância de 21.94 metros com RUA REGINO PEREIRA LEITE vamos ao ponto 01; deflexionando à direita no azimute 38°48'51" e seguindo divisa com Lote-20 numa distância de 27.01 metros vamos ao ponto 02; deflexionando à direita no azimute 128°44'10" e seguindo divisa com Lote-11 numa distância de 21.90 metros vamos ao ponto 03; deflexionando à direita no azimute 218°48'51" e seguindo divisa com Lote-12 numa distância de 28.41 metros vamos ao ponto 0=PP, fechando o perímetro e completando a descrição.





PREFEITURA MUNICIPAL DE MORRO DA GARÇA

Estado de Minas Gerais
CNPJ: 17.695.040/0001-06

Lote: 20 **Endereço do imóvel:** Rua Regino Pereira Leite, S/N
Área do imóvel: 586,03 m²

Ocupante identificado: MARIA MARLI DE OLIVEIRA MATOS

Memorial Descritivo: O ponto de partida 0=PP tem início nas coordenadas Norte:7.950.030,393m, Leste:542.001,085m e seguindo no azimute 312°23'45" numa distância de 21.57 metros com RUA REGINO PEREIRA LEITE vamos ao ponto 01; deflexionando à direita no azimute 38°48'51" e seguindo divisa com Lote-21 numa distância de 27.43 metros vamos ao ponto 02; deflexionando à direita no azimute 133°29'51" e seguindo divisa com Lote-10 numa distância de 21.60 metros vamos ao ponto 03; deflexionando à direita no azimute 218°48'51" e seguindo divisa com Lote-19 numa distância de 27.01 metros vamos ao ponto 0=PP, fechando o perímetro e completando a descrição.

Lote: 21 **Endereço do imóvel:** Rua Regino Pereira Leite, Nº 290
Área do imóvel: 551,84 m²

Ocupante identificado: EDSON IVO DE OLIVEIRA

Memorial Descritivo: O ponto de partida 0=PP tem início nas coordenadas Norte:7.950.044,937m, Leste:541.985,155m e seguindo no azimute 312°23'45" numa distância de 20.45 metros com RUA REGINO PEREIRA LEITE vamos ao ponto 01; deflexionando à direita no azimute 38°48'51" e seguindo divisa com Lote-8 numa distância de 26.64 metros vamos ao ponto 02; deflexionando à direita no azimute 130°10'49" e seguindo divisa com Lote-9 numa distância de 20.42 metros vamos ao ponto 03; deflexionando à direita no azimute 218°48'51" e seguindo divisa com Lote-20 numa distância de 27.43 metros vamos ao ponto 0=PP, fechando o perímetro e completando a descrição.

Estando em termos, expediu-se o presente edital para notificação do supramencionado, advertindo-se que não apresentada à discordância perante o Município de Morro da Garça/MG, localizada na Praça São Sebastião, nº 440, Centro, no prazo de 30 (trinta) dias subsequentes ao decurso do prazo do edital publicado, **poderá implicar em concordância e a perda de eventual direito que os notificados titularize sobre os imóveis objetos da Reurb. O presente edital não será renovado caso a titulação final seja por usucapião judicial ou extrajudicial, servindo o presente para atendimento do disposto no §4º do art. 216-A da Lei 6.015/73.** Será o presente edital, por extrato, afixado nos átrios da Prefeitura. Eu, Márcio Túlio Leite Rocha, Prefeito Municipal, o conferi e assino.

Morro da Garça, 02 de Dezembro de 2021.


MÁRCIO TÚLIO LEITE ROCHA

